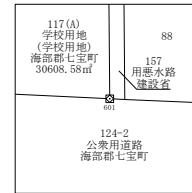
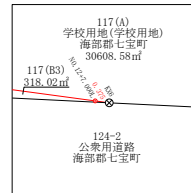
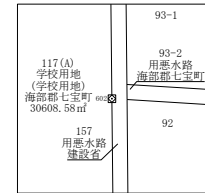
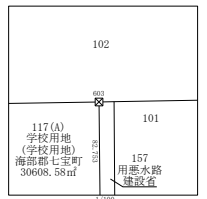
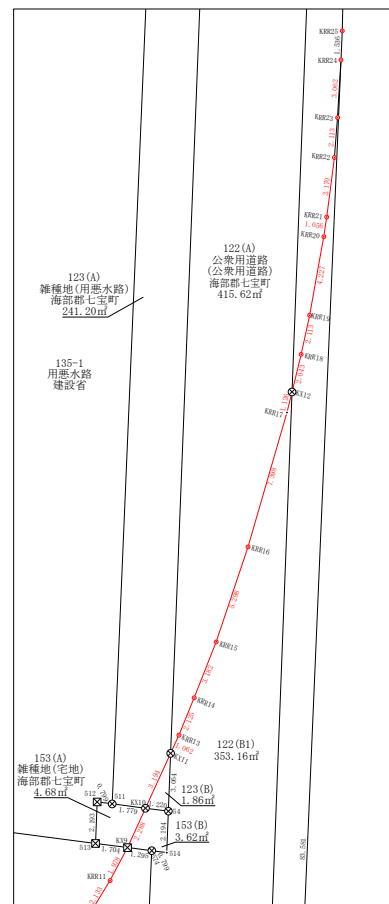
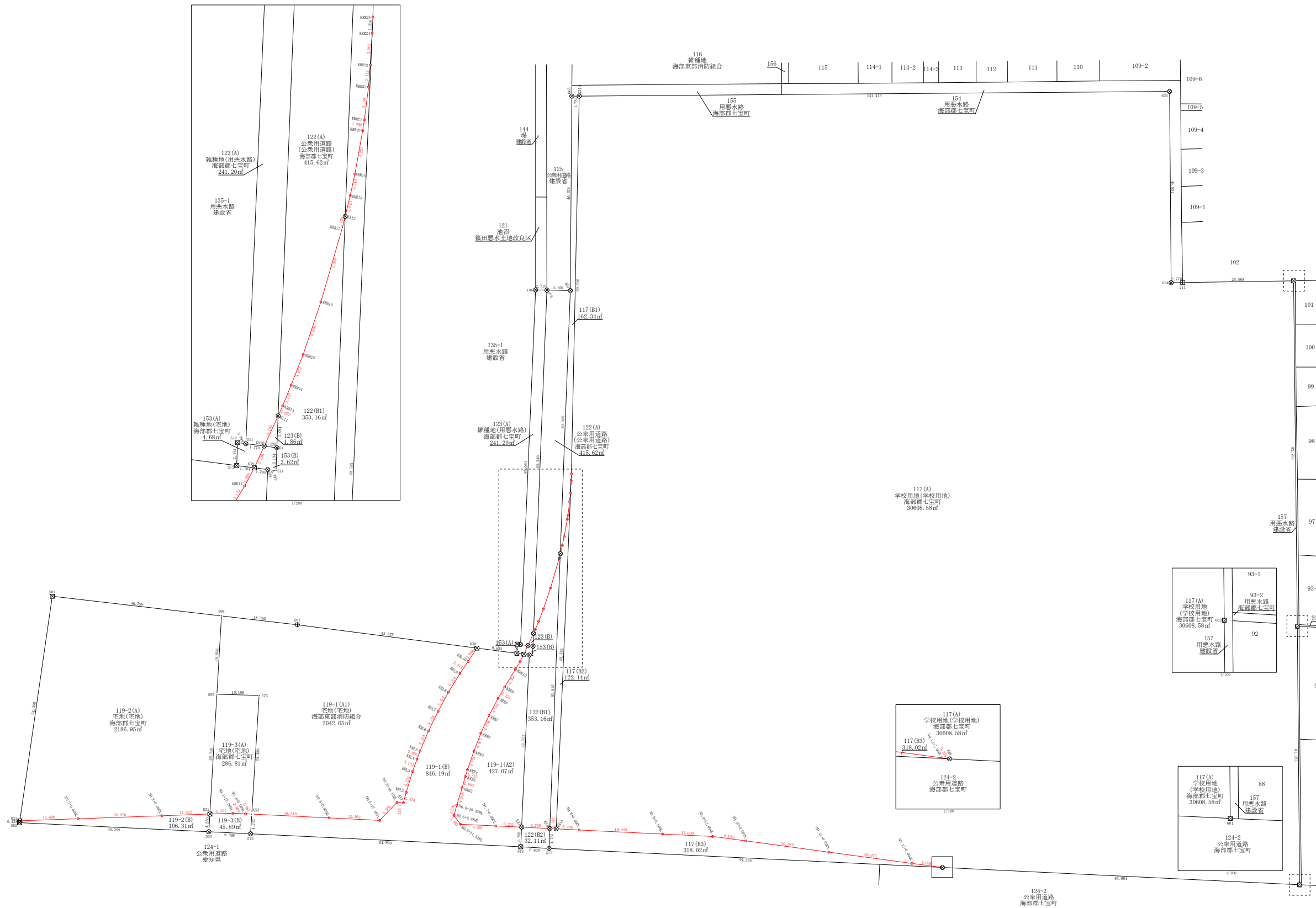


七宝町遠島十坪



- ※現況地目( )内は、公簿地目
- 凡例
- コンクリート杭
  - プラスチック杭
  - 鉄
  - 金属棒
  - 刻印
  - 釘目点
  - 用地幅杭
  - 分業ライン

工事名	
場所	あま市七宝町遠島十坪地内
図面の種類	用地実測図原図
縮尺	1 : 1000
作成年月日	